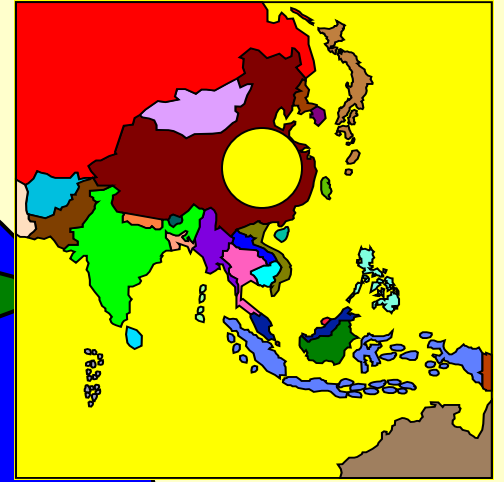
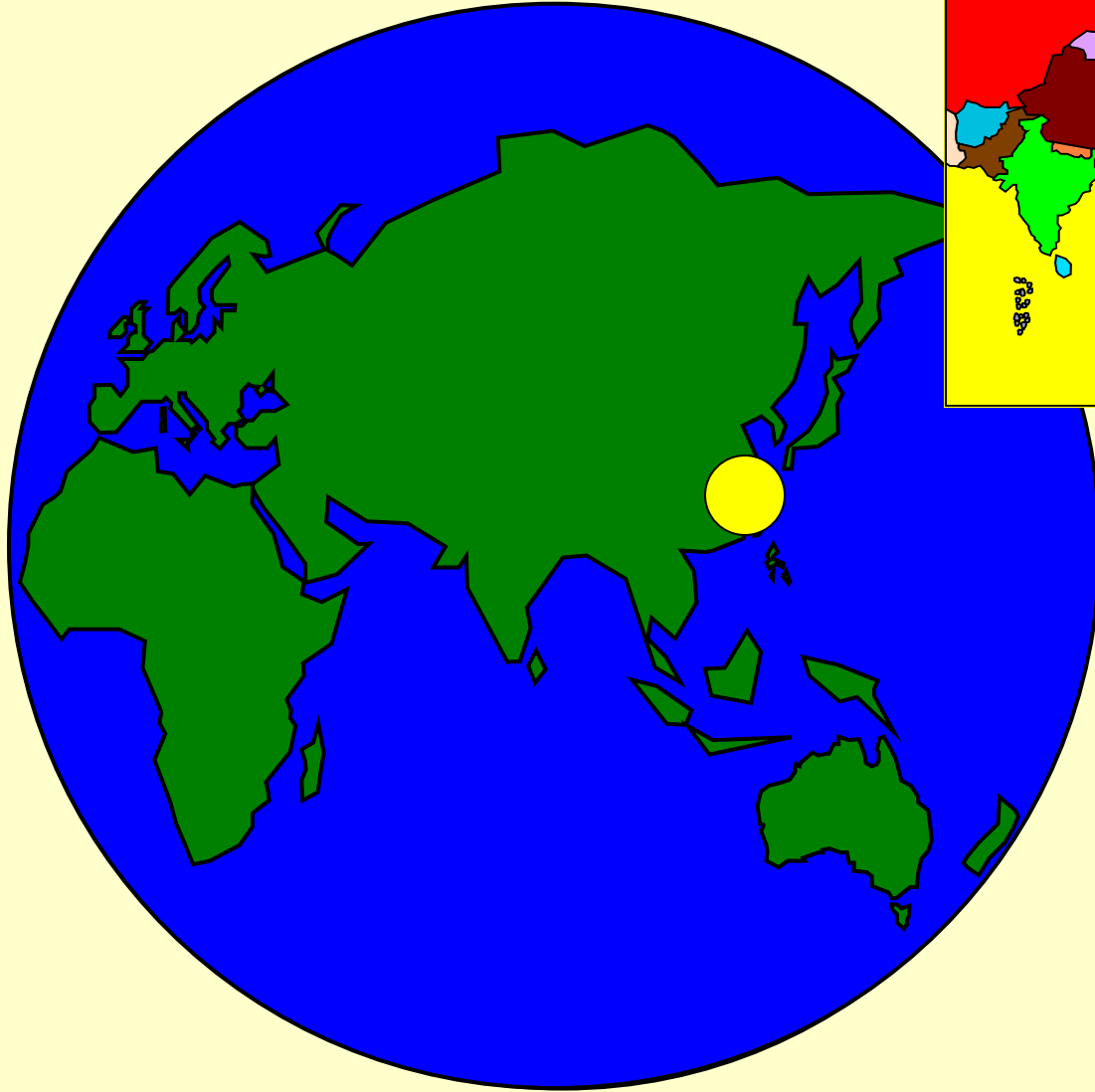


穿州過省如此多FUN



找到了!!!



第一日

廣州 15-18°C



廣東省廣州 → 福建廈門

從廣州出發到福建廈門，
我們應向那一個方向行走？
(請以象限法方式表達)



第二日

福建廈門 10-12°C



福建廈門

遇上季候風，
季候風是如向形成的？



第三日

貴州貴陽8-10°C



福建廈門 → 貴州貴陽

如我們乘坐汽車,以時速一百
公里速度前進,
從福建廈門經江西的南昌、
湖南長沙到貴州貴陽
要走多少天的路程?

第四日

貴州貴陽8-10°C




貴州貴陽

天無三日晴，地無三里平，
人無三分銀
試描述貴州地形及氣候環境

第五日

四川成都2-4°C



貴州貴陽 → 四川成都

從地形上看四川
有甚麼特點？

第六日

甘肅敦煌-8至-6°C



四川成都 → 甘肅敦煌

從四川成都到甘肅敦煌
你會選擇那條路線？
途中會經過那些
山脈與河流？

第七日

西藏拉薩0至-2°C



甘肅敦煌 → 西藏拉薩

從四川成都到西藏拉薩



需要帶備那三項最重要的物資？

第八日








新疆烏魯木齊-10至-8 °C



西藏拉薩 → 新疆烏魯木齊


從西藏拉薩到新疆烏魯木齊
沿途經過那些沙漠？

誰是最大的沙漠？



瀑布的成因
島的形式
人口分佈

沙漠上的旅人



亞德

駱駝2匹

\$12000

6/2/1983





雪山上的SOS

